

MIEJSCOWY PLAN ZAGOSPODAROWANIA PRZESTRZENNEGO GMINY SPYTKOWICE

PRZEZNACZENIE I ZASADY ZAGOSPODAROWANIA TERENU

ZAŁĄCZNIK NR 1 DO UCHWAŁY NR XVI/124/04 RADY GMINY SPYTKOWICE Z DNIA 12 LUTEGO 2004 ROKU

LEGENDA

USTALENIA MIEJSCOWEGO PLANU ZAGOSPODAROWANIA PRZESTRZENNEGO



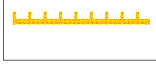







Ustalenia ogólne

 linie rozgraniczające tereny o różnym przeznaczeniu lub różnych warunkach zagospodarowania











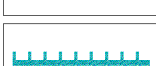
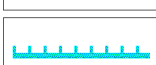
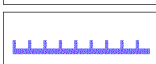


Oznaczenie terenów wydzielonych liniami rozgraniczającymi

MM	tereny zabudowy jednorodzinnej i zagrodowej, usługowej, rzemieślniczo-wytwórczej
MN	tereny zabudowy mieszkaniowej
MU	tereny zabudowy mieszkaniowo-usługowej, wielofunkcyjnej
ML	tereny zabudowy mieszkaniowej letniskowej
AUC	tereny koncentracji usług gminnego centrum wielozadaniowego
UP	tereny usług publicznych
UK	tereny kultu religijnego
US	tereny sportu i rekreacji
UU	tereny aktywności gospodarczej
ZP	zespoły dworsko-parkowe
UPR	tereny urzędzeń obsługi rolnictwa
P	tereny przemysłowe
PE	tereny przemysłu wydobywczego (PE1, PE2)
S	tereny składowo-magazynowe
W	tereny urzędzeń zaopatrzenia w wodę
No	tereny urzędzeń oczyszczania ścieków
Or	tereny urzędzeń usuwania odpadów - przeznaczone do rekultywacji
R1	tereny rolne
R2	tereny rolne bez prawa zabudowy
ZC	tereny cmentarzy
ZL	tereny leśne
ZK	tereny zieleni nieurządzonej (łąki, zakrzewienia i zadrzewienia)
ZI	tereny zieleni izolacyjnej
RL	tereny rolne z możliwością zalesienia
RR	tereny gospodarki rybackiej
WO	tereny wód otwartych
KU	tereny urzędzeń komunikacyjnych
K	tereny komunikacji drogowej (KG, KZ, KL, KD, KDX)
KK	tereny komunikacji kolejowej





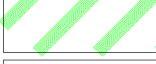







Ochrona dóbr kultury i krajobrazu

	strefa ścisłej ochrony konserwatorskiej
	strefa ochrony krajobrazu
	strefa ochrony archeologicznej
	stanowiska archeologiczne
	zabytkowe obiekty objęte ewidencją P.S.K.
	zabytkowe figury, krzyże objęte ewidencją P.S.K.
	zabytkowe kościoły, kaplice i plebanie objęte ewidencją P.S.K.
	istniejące grupy drzew pomnikowych
	istniejące pojedyncze drzewa pomnikowe
	punkty i osie widokowe

Strefy techniczne i sanitarne

	stacje transformatorowe 15/04 kV
	rozdzielnia sieciowa 15 kV
	napowietrzna linia energetyczna 400 kV
	napowietrzna linia energetyczna 110 kV
	napowietrzna linia energetyczna 15 kV
	strefa techniczna od linii energetycznych
	stacje redukcyjno pomiarowe I stopnia
	gazociąg wysokoprężny DN 500; PN 6,3 MPa
	strefa techniczna od gazociągu wysokoprężnego
	studnie i ujęcia wody
	strefa ochrony bezpośredniej ujęć wody
	strefa ochrony pośredniej wewnętrznej ujęć wody
	strefa ochrony pośredniej zewnętrznej ujęć wody
	granica strefy ochrony sanitarnej od cmentarzy
	strefa uciążliwości obiektów i urzędzeń

Inne oznaczenia

	obszar objęty planem
	granica gminy
	granica sołectw
	cieki wodne
	tereny zalewowe
	tereny zalewowe w wypadku przerwania wałów na Wiśle
	tereny osuwisk
	zasięg Głównego Zbiornika Wód Podziemnych nr 444 "Dolina rzeki Skawy"
	granica złoża węgla kamiennego Spytkowice
	granice złoża surowców ceramiki budowlanej
	granice złoża kruszywa naturalnego "Łączany"
	radiowa stacja bazowa